



# FORUM DES ACTEURS DU PLAN LOIRE GRANDEUR NATURE

Bilan 2014-2020

Plan Loire IV





## FINANCEMENT DU PLAN LOIRE IV

### STRATÉGIE 2035 POUR LE BASSIN DE LA LOIRE

**PLAN LOIRE IV**  
**228 685 000 €\*\***

#### **CPIER LOIRE**

CPIER = Contrat de  
Plan Interrégional Loire

**196 485 000 €**  
(FPRNM, Régions,  
Agence de l'Eau  
Loire Bretagne)

#### **POI FEDER LOIRE**

POI = Programme  
Opérationnel  
Interrégional

**33 000 000 €**  
Fonds Européens



\* Chiffres au 31 décembre 2018

\*\* Chiffres au 1<sup>er</sup> septembre 2019

Le Plan Loire IV (2014-2020) associe l'État, les cinq régions du bassin de la Loire (Centre-Val de Loire, Auvergne-Rhône-Alpes, Bourgogne-Franche Comté, Pays de la Loire et Nouvelle Aquitaine) et l'Agence de l'Eau Loire Bretagne. Son objectif est de concilier la sécurité des personnes, la protection de l'environnement et

le développement économique dans une perspective de développement durable. Pour y parvenir, une stratégie à l'horizon 2035 a été validée par les acteurs en 2014 et oriente désormais les outils financiers contractuels qui permettent sa mise en œuvre par période de 6 ans.



## 4 AXES D'INTERVENTION\*\*

### ▶ AXE 1 - INONDATION

#### RÉDUIRE LES CONSÉQUENCES NÉGATIVES DES INONDATIONS\*\*

ÉTAT : 72423000€ | FEDER : 7050000€ | 5 RÉGIONS : 13070000€

### ▶ AXE 2 - MILIEUX NATURELS AQUATIQUES

#### RETROUVER UN FONCTIONNEMENT PLUS NATUREL DES MILIEUX AQUATIQUES

ÉTAT : 32015000€ | FEDER : 11450000€ | 5 RÉGIONS : 26560000€

### ▶ AXE 3 - PATRIMOINE

#### METTRE EN VALEUR LES ATOUTS DU PATRIMOINE

ÉTAT : 1700000€ | FEDER : 7760000€ | 5 RÉGIONS : 20350000€

### ▶ AXE 4 - CONNAISSANCE

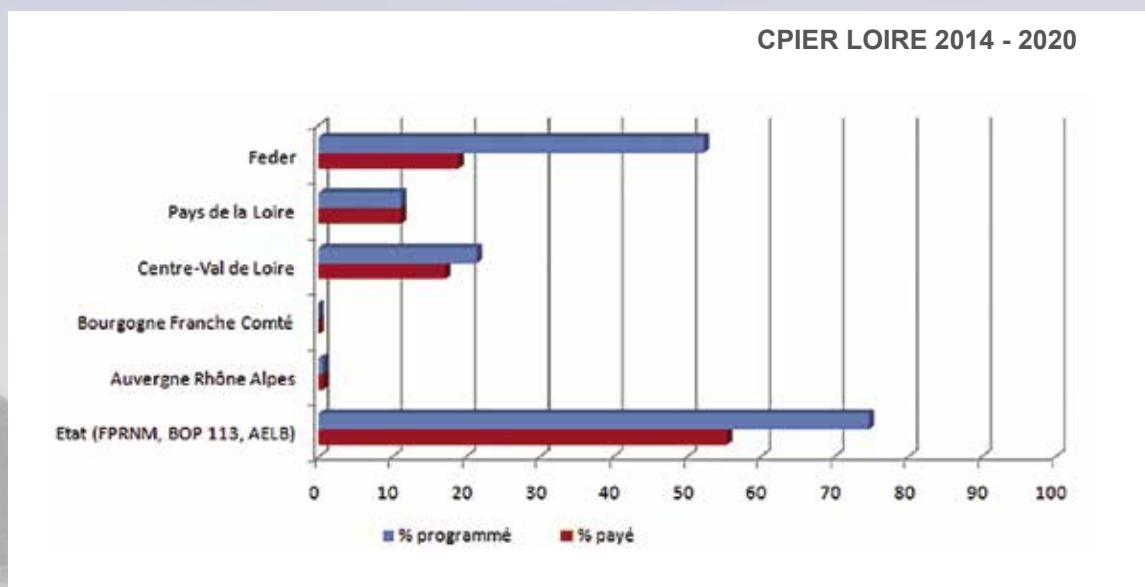
#### DÉVELOPPER, PARTAGER ET VALORISER LA CONNAISSANCE

ÉTAT : 4390000€ | FEDER : 5740000€ | 5 RÉGIONS : 2650000€

L'Assistance technique FEDER Loire est de 1 000 000 €

## AXE 1 - RÉDUIRE LES CONSÉQUENCES NÉGATIVES DES INONDATIONS

- Élaboration et mise en œuvre des stratégies locales de gestion du risque inondation ;
- Travaux de sécurisation des digues et de préservation des champs d'expansion des crues ;
- Prévention, sensibilisation et connaissance de la vulnérabilité sur les territoires.



### CHIFFRES-CLÉS

- 14 stratégies locales de gestion du risque inondation adoptées\*.
- 40 M€ de travaux de sécurisation des digues programmés\*\*.
- Actions de sensibilisation du public, des scolaires et des entreprises au risque d'inondation.

### Travaux de renforcement de la levée d'Orléans : Guilly

Les levées du Val d'Orléans protègent plus de 60 000 habitants.

Ces travaux de renforcement dans le corps de la digue sont identifiés par la DREAL Centre-Val de Loire, qui en assure la maîtrise d'œuvre.

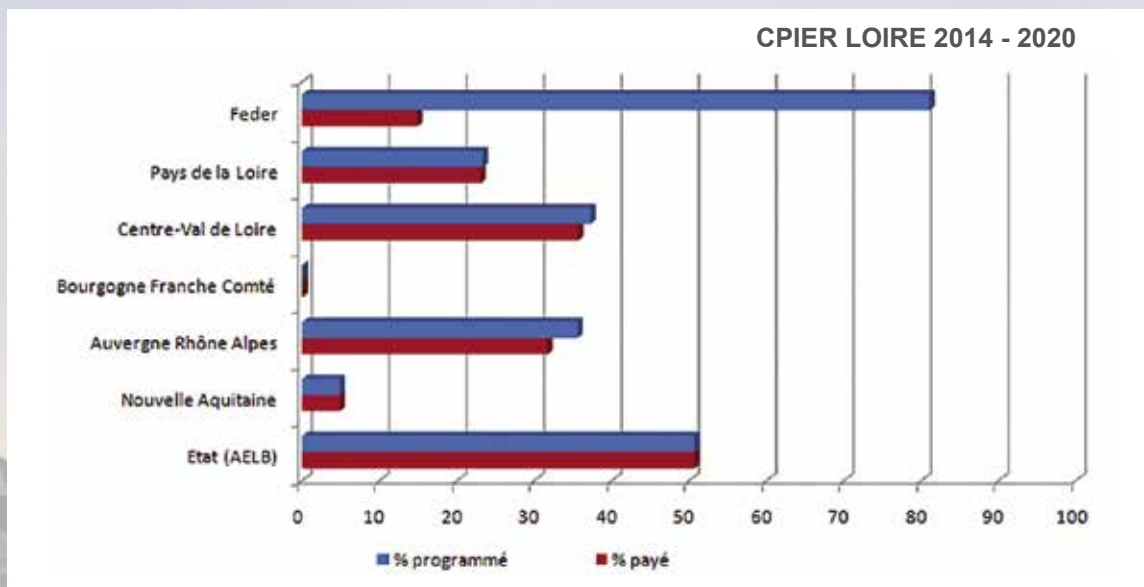
Objectif : relever le niveau de sûreté de ces digues et prévenir le risque de rupture par érosion interne en cas de crue de la Loire.

MONTANT DU PROJET : 5 000 000 € | FINANCEMENT : 4 000 000 € de FPRNM, 1 000 000 € Orléans Métropole



## AXE 2 - RETROUVER UN FONCTIONNEMENT PLUS NATUREL DES MILIEUX AQUATIQUES

- Restauration des populations de poissons grands migrateurs amphihalins ;
- Rétablissement de la continuité écologique et de la mobilité du fleuve ;
- Préservation des zones humides et lutte contre les espèces exotiques envahissantes.



### CHIFFRES-CLÉS

- 5,8 M€ d'expérimentation, de recherche et d'acquisition de connaissances sur les populations de poissons migrateurs amphihalins, leurs habitats et les interactions correspondantes au sein des écosystèmes\*.
- 166 hectares de zones humides restaurés\*.
- 8 ouvrages prioritaires du PLAGEPOMI pour rétablir la continuité écologique sur 14 traités\*\*.



### Restauration de la continuité écologique, site de Moulin Breland sur la Sioule (03), Aigue Force Breland SARL

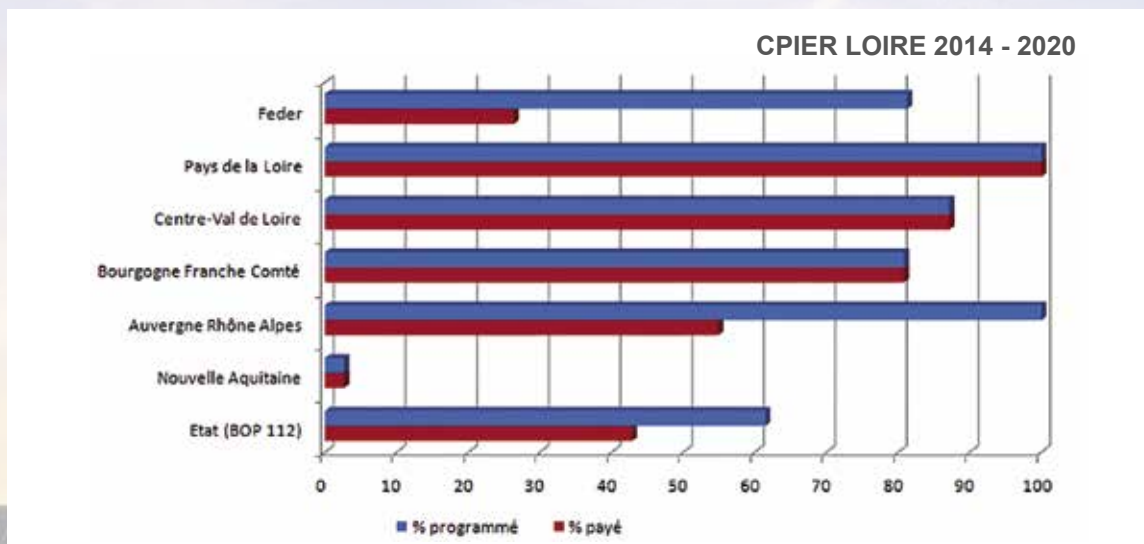
L'ouvrage de Moulin Breland, exploité pour la production d'hydroélectricité, se trouve à l'aval de la Sioule, identifié comme ouvrage prioritaire par le Plan de Gestion des Poissons Migrateurs du bassin de la Loire. Le projet consiste en la construction de deux passes à poissons et d'un dispositif de dévalaison et la mise en place d'un dispositif de comptage des poissons empruntant la passe de l'usine. L'objectif : permettre au propriétaire de poursuivre sa production d'électricité tout en réduisant fortement les impacts des ouvrages sur la circulation piscicole.

MONTANT DU PROJET : 900 000 € | FINANCEMENT : 90 000 € FEDER, 450 000 € AELB, 360 000 € Aigue Force Breland SARL



## AXE 3 - METTRE EN VALEUR LES ATOUTS DU PATRIMOINE

- Préservation et connaissance des atouts paysagers du bassin de la Loire ;
- Préservation du patrimoine lié à la Loire et mise en valeur de sites naturels remarquables ;
- Poursuite des aménagements des itinérances douces (vélos et randonnées).



### CHIFFRES-CLÉS

- + 2 M€ d'autres actions de diffusion de connaissance : CRT Centre-Val de Loire, SOS Loire Vivante\* ...
- 139 km de véloroutes et de voies vertes aménagées\*\*.



### Aménagement d'un centre d'interprétation des Gorges de la Loire au château d'Essalois à Chambles (Loire 42) porté par le Syndicat mixte d'Aménagement des Gorges de la Loire



Le projet consiste en l'aménagement du Château d'Essalois pour devenir un lieu d'expositions et/ou d'animations permanentes pour :

- présenter les Gorges de la Loire : patrimoine environnemental, patrimoine paysager, patrimoine architectural, itinérances douces pour la découverte nature au travers des sentiers balisés (PR, GRP, VTT) ;
- faire découvrir et expliquer le complexe hydroélectrique de Grangent : barrage, usine, canal du Forez, retenue d'eau de Grangent.

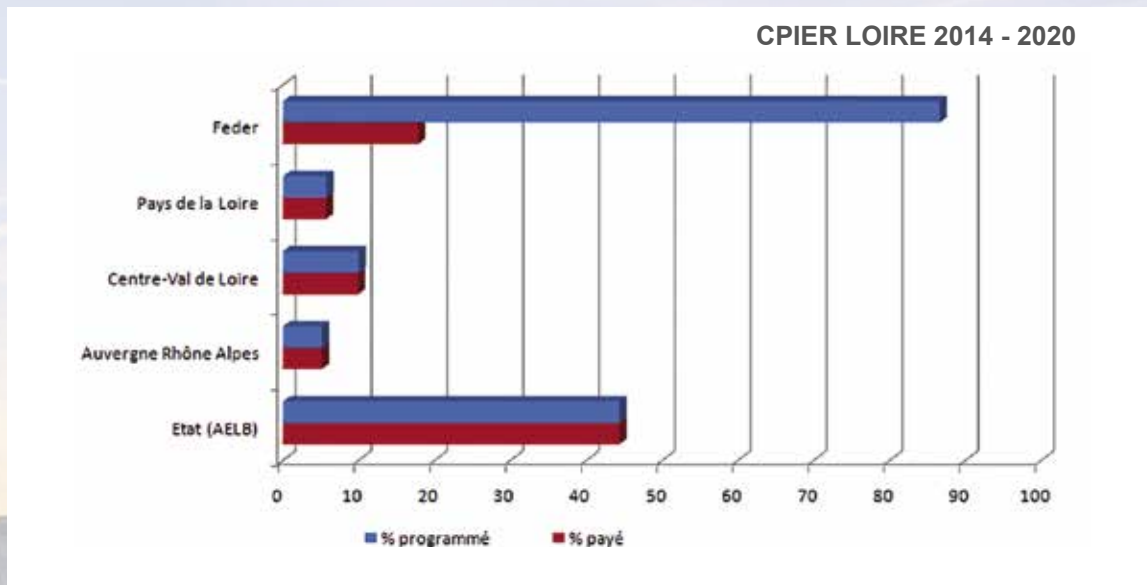
L'objectif : devenir un site touristique emblématique sur le patrimoine ligérien.

MONTANT DU PROJET : 220 000 € | FINANCEMENT : 66 000 € FEDER, 30 000 € EDF, 124 000 € SMAGL



## AXE 4 - DÉVELOPPER, PARTAGER ET VALORISER LA CONNAISSANCE

- Partager et valoriser la connaissance ;
- Acquisition de nouvelles connaissances ou outils opérationnels ;
- Animation des réseaux d'acteurs autour de la fonctionnalité écologique des écosystèmes ligériens.



### CHIFFRES-CLÉS\*

- 5,7 M€ programmés sur le partage et la valorisation de la connaissance.
- 86 projets financés sur l'acquisition de données et connaissances sur la Loire et ses affluents.
- 4 groupes de travail sur les Espèces Exotiques Envahissantes pour couvrir les 5 régions.

### Pôle connaissances 2018 Estuaire de la Loire, porté par le GIP Loire Estuaire

Cette opération permet de disposer d'un socle de connaissances sur différentes thématiques en lien avec le fonctionnement du fleuve : fiches de synthèse, plaquettes de poissons, gestion du réseau SYVEL... Ces documents sont accessibles au public dans une logique de suivi et de supervision de la Loire estuarienne et d'évaluation des projets.

MONTANT DU PROJET : 230 096 € | FINANCEMENT : 109 683 € FEDER, 80 750 € AELB, 39 663 € GIP Loire





**POI FEDER Loire**  
 Chahrazed BELDJILALI  
 Chargée du POI FEDER Loire Bassin  
 Région Centre-Val de Loire  
 02 38 70 31 89  
 chahrazed.beldjilali@centrevaleloire.fr

**Plan Loire**  
 Guillaume CHOUMERT  
 Chargé de mission bassin Loire-Bretagne  
 et transition énergétique  
 Secrétariat général pour les affaires régionales  
 Centre-Val de Loire - 02 38 81 46 64  
 guillaume.choumert@centre-val-de-loire.gouv.fr

Vous voulez en savoir plus : [plan-loire.fr/europecentre-valdeleire.eu](http://plan-loire.fr/europecentre-valdeleire.eu)

